

INFORME RECORRIDO DE CONTROL Y VIGILANCIA RONDA DEL HUMEDAL GUAL N°5- VEREDA LA FLORIDA

El día 07 de Junio de 2024, se realizó recorrido de control y vigilancia en la ronda del humedal Gualí (Ruta amarilla), ecosistema que fue declarado por la Corporación Autónoma Regional de Cundinamarca - CAR como Distrito Regional de Manejo Integrado a través del acuerdo 001 de 2014 "Por medio del cual se declaran como Distrito Regional de Manejo Integrado (DMI), los terrenos comprendidos por los humedales de Gualí, Tres Esquinas y Lagunas de Funzhé, y su área de influencia directa ubicada en los municipios de Funza, Mosquera y Tenjo, Cundinamarca", y estableció tres zonas: 1. Preservación (espejo de agua), 2. Recuperación (50 metros) y 3. Uso sostenible (100 metros), con el fin de identificar presuntas afectaciones ambientales.

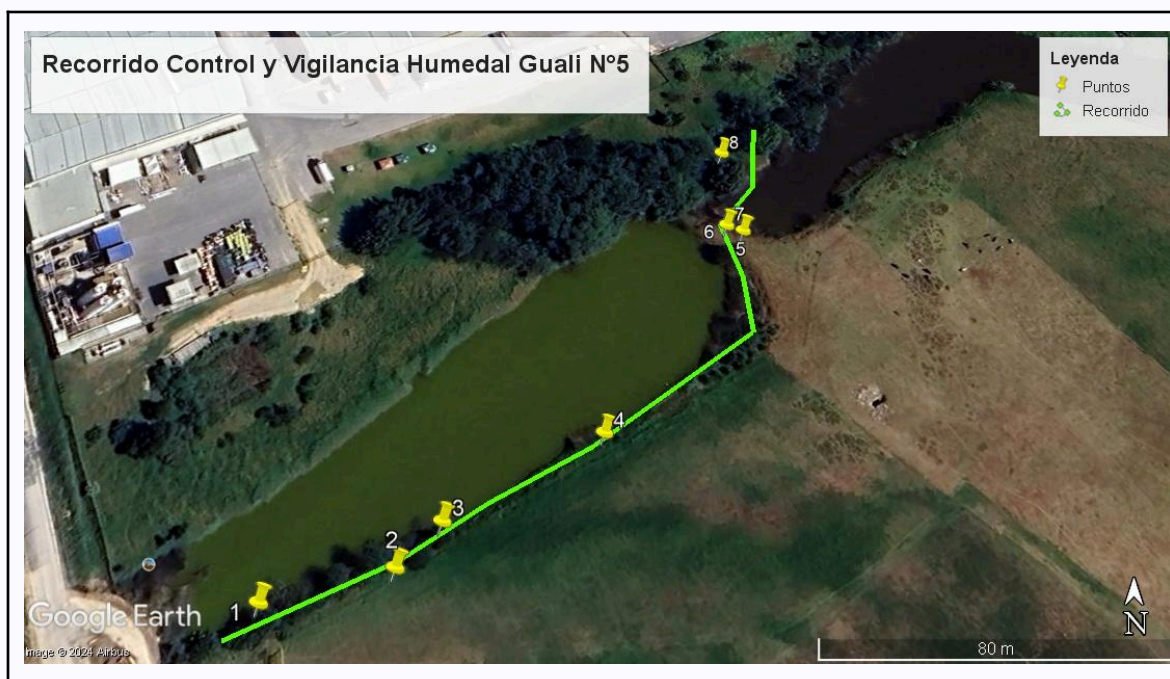


Ilustración 1. Recorrido De Control Y vigilancia Ronda Del Humedal Gualí N°5
Fuente: Google Earth

Durante el recorrido en la vereda El Hato, en las coordenadas 4° 43'44.16" N- 74°11'0.804" W hasta las coordenadas 4°43'48.918"N- 74°10'56.94"O, no se evidencia presencia de motobombas, ganado, residuos, ni posibles rellenos



SC-CER116470



SA-CER753750









ST-CER753753



CO-SC-CER116470
CO-ST-CER753763
CO-SA-CER753750



EVIDENCIA FOTOGRÁFICA:

 <p>7 jun 2024 9:20:29 a. m. 4°43'44.16"N -74°11'0.804"W 27° NE PRM9+C2 Altitud:2566.1m Velocidad:1.5km/h Número de índice: 1826</p>	 <p>7 jun 2024 9:21:42 a. m. 4°43'44.424"N -74°10'59.784"W 25° NE Funza Altitud:2572.5m Velocidad:1.8km/h Número de índice: 1827</p>	 <p>7 jun 2024 9:22:20 a. m. 4°43'44.832"N -74°10'59.46"W 24° NE Funza Altitud:2571.8m Velocidad:0.0km/h Número de índice: 1829</p>
Punto 1	Punto 2	Punto 3
 <p>7 jun 2024 9:24:01 a. m. 4°43'45.642"N -74°10'58.158"W 28° NE Funza Altitud:2569.9m Velocidad:1.7km/h Número de índice: 1831</p>	 <p>7 jun 2024 9:29:57 a. m. 4°43'47.904"N -74°10'56.796"W 40° NE Funza Altitud:2571.0m Velocidad:0.0km/h Número de índice: 1840</p>	 <p>7 jun 2024 9:30:06 a. m. 4°43'47.982"N -74°10'56.946"W 246° SW Funza Altitud:2571.0m Velocidad:1.7km/h Número de índice: 1841</p>
Punto 4	Punto 5	Punto 6



SC-CER116470



SA-CER753750



ST-CER753753




CO-SC-CER116470
CO-ST-CER753763
CO-SA-CER753750



ALCALDÍA DE
FUNZA

C.P 250020
Tel. (601) 8234070
823 40 71 / 823 40 73
Fax. (601) 8257620
Dir. Cra. 14 No. 13-05
03-FR-17 VER.10.2024



JENNIFER ANDREA TOVAR RODRÍGUEZ
Gestora ambiental
Contrato de prestación de servicios CPS2024047



SC-CER116470



SA-CER753750



ST-CER753753



CO-SC-CER116470
CO-ST-CER753763
CO-SA-CER753750